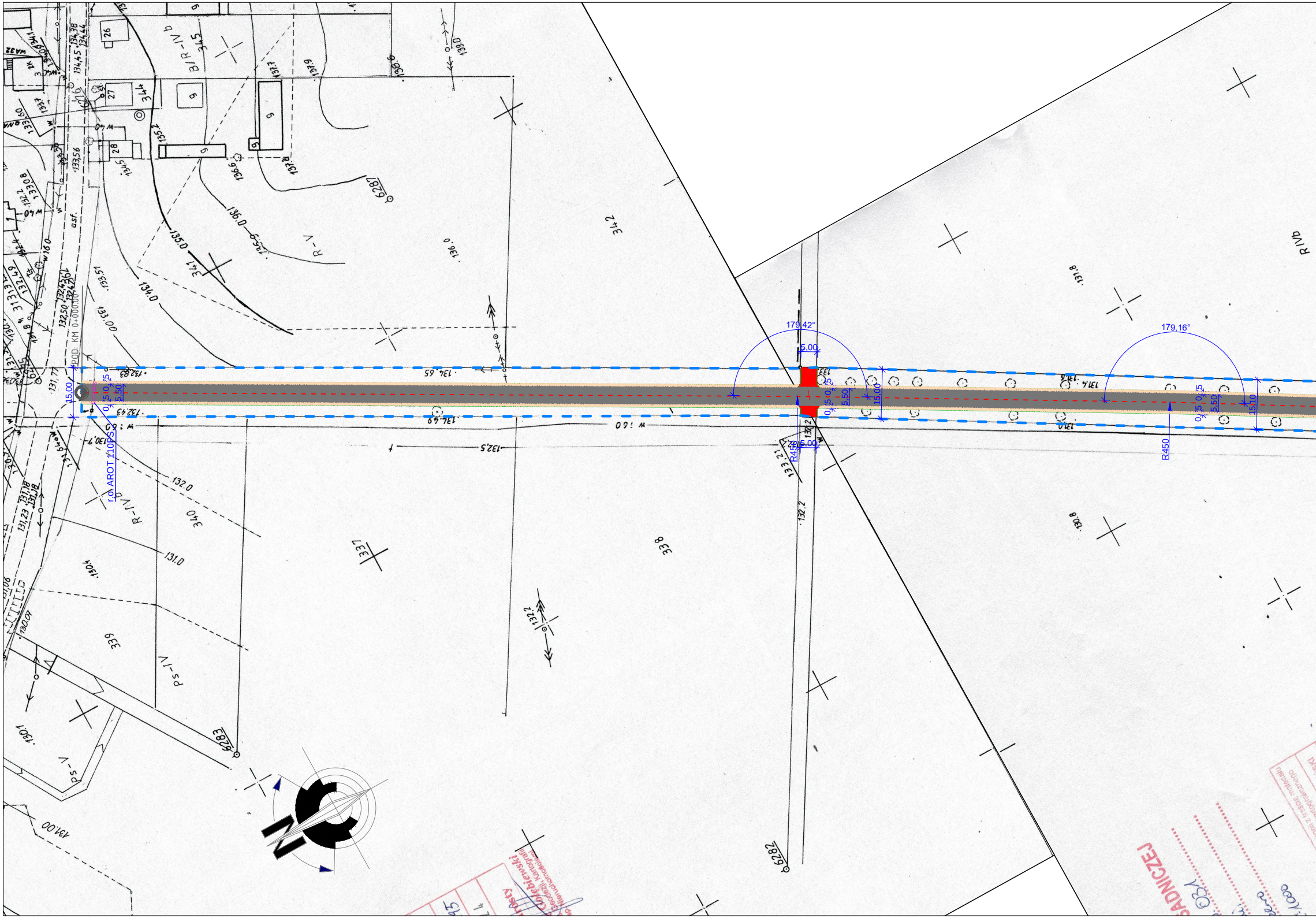
POD: KM 0+000,00
15,00
0,75
5,50
0,75
r.o. AROT 110PS
179,42°
5,00
15,00
R450
179,16°
15,10
132,83
132,43
134,65
134,49
w 160
132,5
133,21
132,2
131,8
131,7
131,0
130,8
336,0
342
341
340
339
338
337
345
6287
6283
6282
R-V
R-IVb
B/R-IVb
Ps-IV
Ps-V
RIVb
136,0
135,0
134,0
133,00
132,0
131,0
130,01
130,00
asf.
26
27
28
344
9
ADNICZEJ

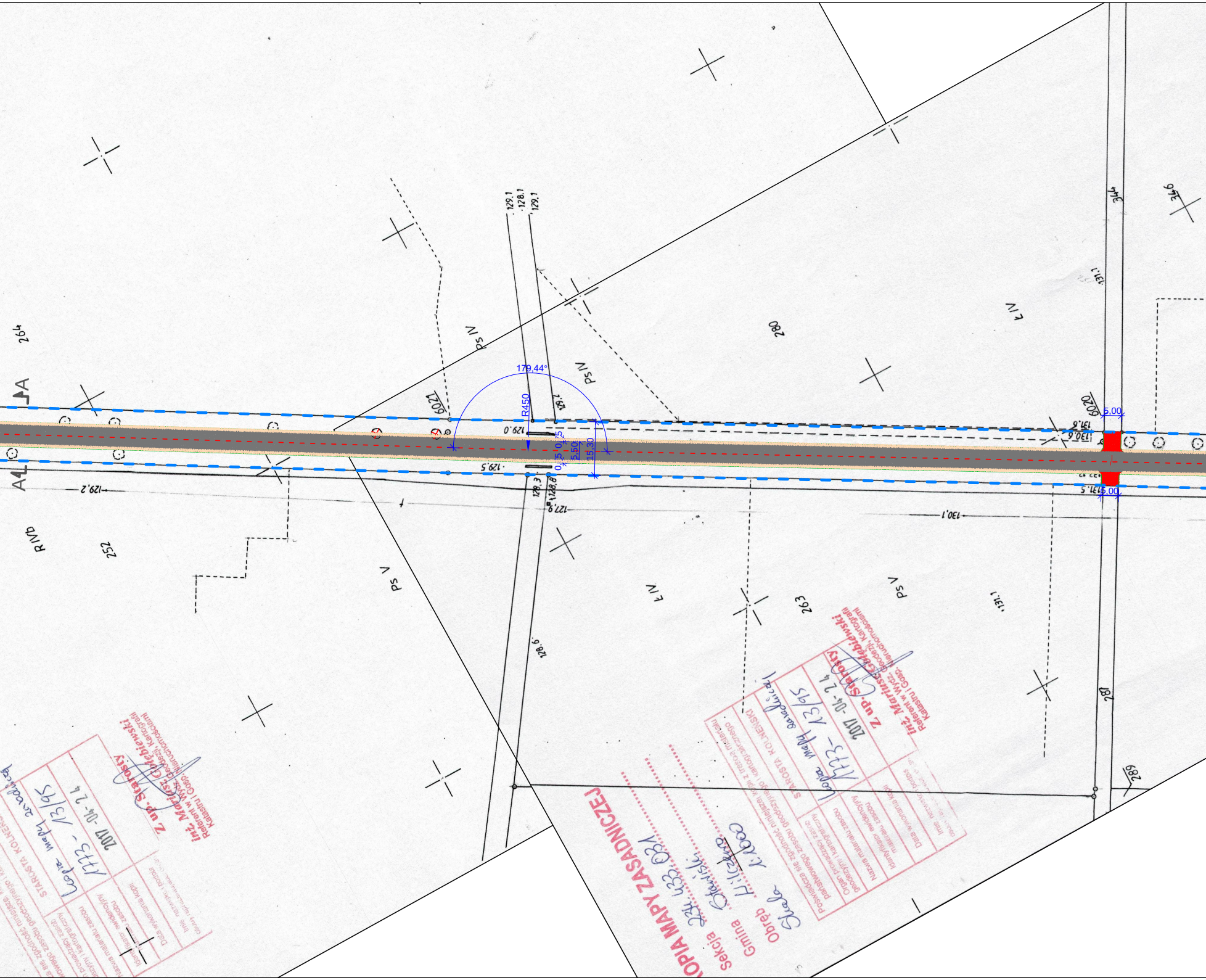
264
A
A
RIVb
252
Ps V
Ps IV
Ps IV
280
Ł IV
Ł IV
263
Ps V
346
344
287
289
129,1
128,1
129,1
129,0
129,5
129,2
129,3
128,8
127,9
128,6
129,1
130,1
131,1
131,1
131,6
130,6
131,5
6027
6020
179,44°
R450
0,25
0,25
5,50
15,30
5,00
5,00

OPIA MAPY ZASADNICZEJ
Sekcja 234.433.031
Gmina Stawiski
Obręb Wilczewo
Skala 1:1000

Poświadcza się zgodność niniejszej kopii z treścią materiału państwowego zasobu geodezyjnego i kartograficznego

Organ prowadzący państwowy zasób geodezyjny i kartograficzny: STAROSTA KOLNEŃSKI

Nazwa materiału zasobu: Kopia mapy zasadniczej

Identyfikator ewidencyjny materiału zasobu: 1723-13/95

Data wykonania kopii: 2017-04-24

Imię, nazwisko i podpis osoby uprawnionej:
Z up. Starosty
inż. Mariusz Gołębiewski
Referent w Wydz. Geodezji, Kartografii, Katastru i Gosp. Nieruchomościami

Kopia mapy zasadniczej
1723-13/95
2017-04-24
Z up. Starosty
inż. Mariusz Gołębiewski
Referent w Wydz. Geodezji, Kartografii, Katastru i Gosp. Nieruchomościami

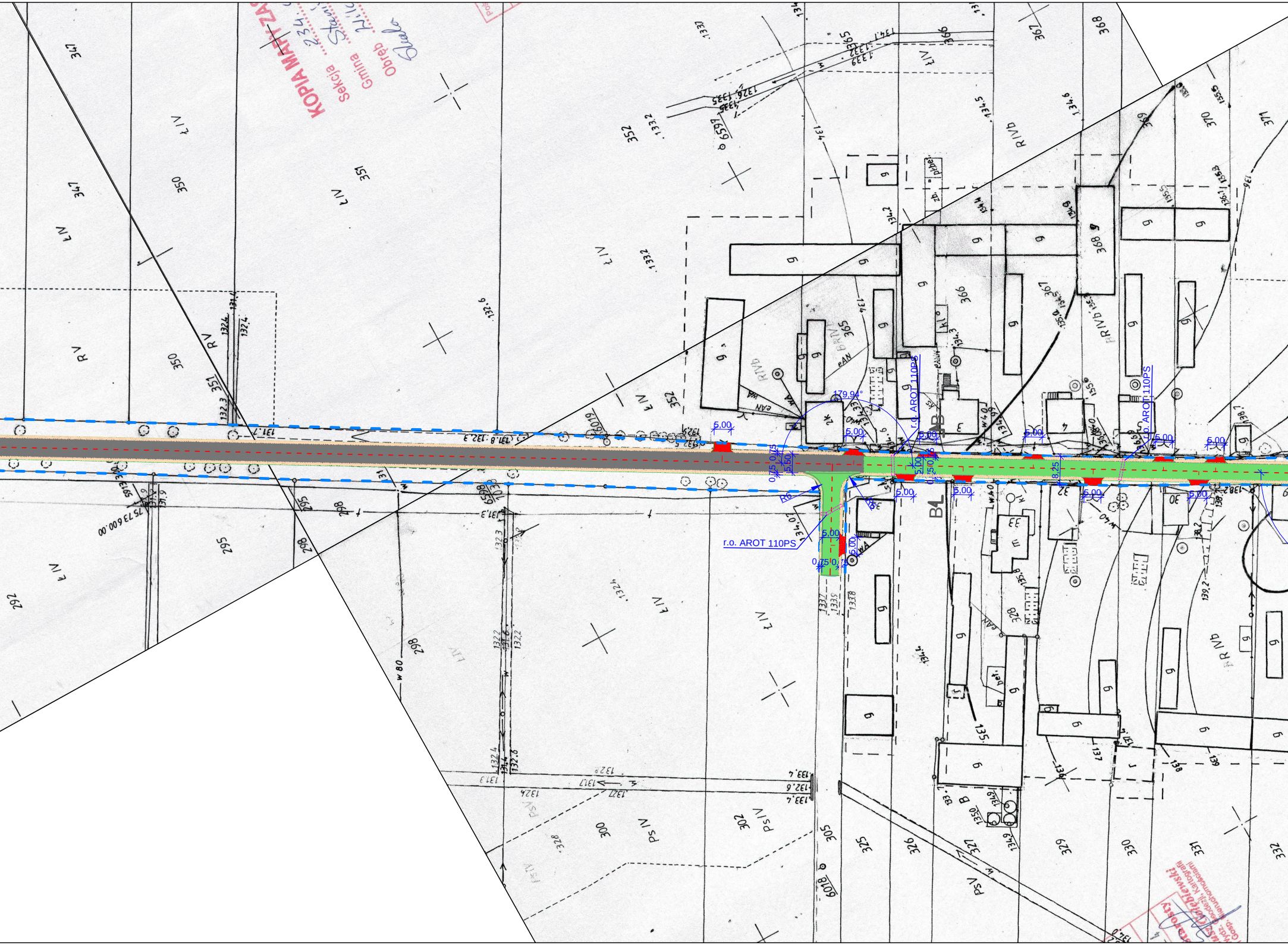
KOPIA MAPY ZA
Sekcja 234
Gmina Stan
Obręb Wil
Biała
347
350
351
352
365
366
367
368
369
370
371
295
298
300
302
305
325
326
327
328
329
330
331
332
292
6018
6019
6597
ŁIV
RV
RIVb
PsIV
PsV
B
B4
r.o. AROT 110PS
5,00
0,75
5,50
8,25
179,94°
R6
75 73 600.00
132,6
133,2
134,5
134,6
135,5
Graniczny
Wydz. Geodezji, Kartografii
Gosp.
Nieruchomościami

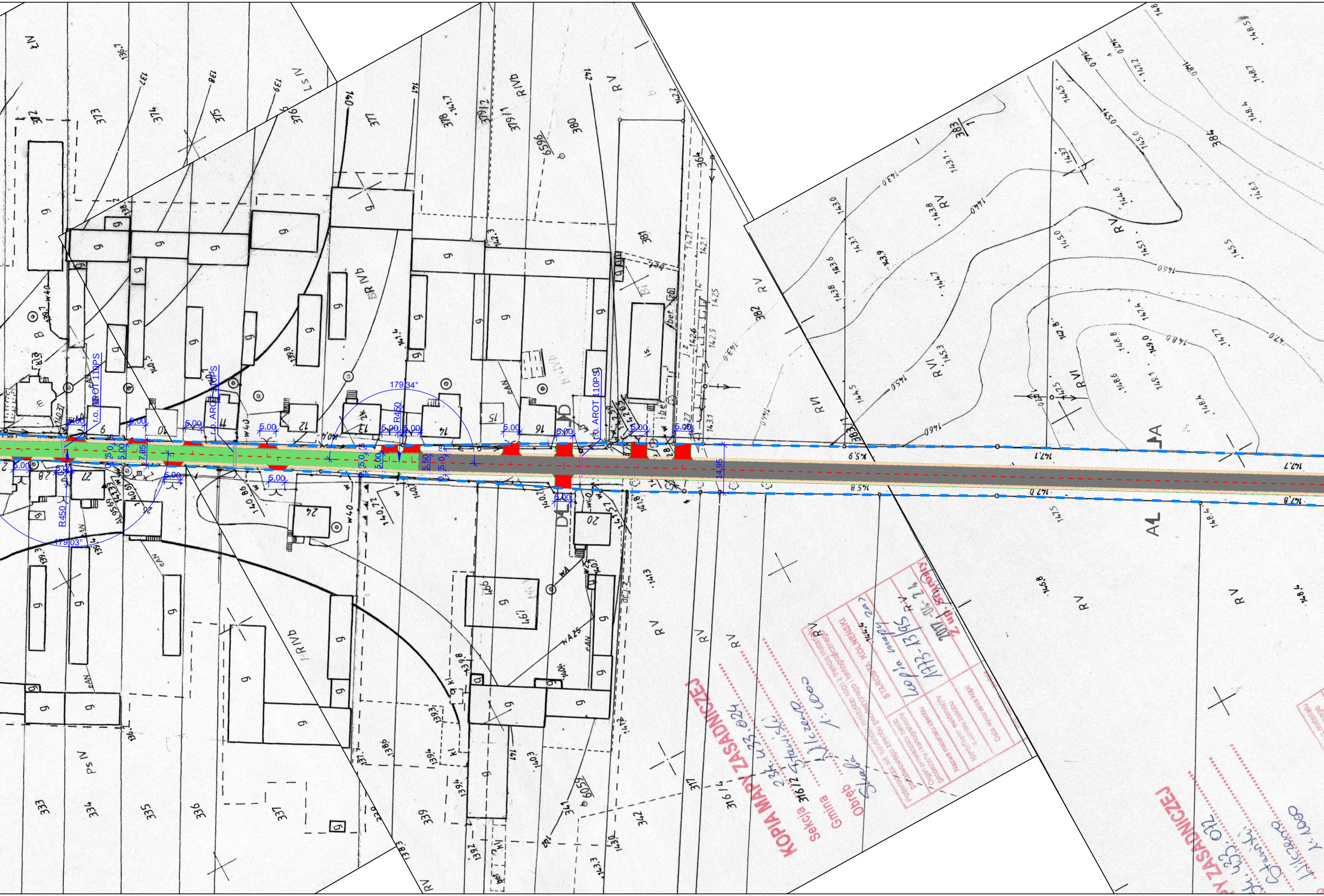
KOPIA MAPY ZASADNICZEJ
Sekcja 2 3k. u.33.024
Gmina Wilczęta 1:1000
Obręb Sporki
STAROSTA KOLNEŃSKI
Z up. Starosty
Kopia mapy
1773-13/95
2017-04-24
Nazwa materiału zasobu
Identyfikator ewidencyjny materiału zasobu
Data wykonania kopii
Organ prowadzący państwowy zasób geodezyjny i kartograficzny
Poświadcza się zgodność niniejszej kopii z treścią materiału państwowego zasobu geodezyjnego i kartograficznego
r.o. AROT 110PS
R450
179.34°
179.03°
5.00
5.50
14.95
7.85
A
A
D
D
RV
RVI
RIVb
PsIV
LsIV
333
334
335
336
337
339
341
342
372
373
374
375
376
377
378
379/2
379/1
380
381
382
383/1
384
364
317
316/4
316/2
6059
6596

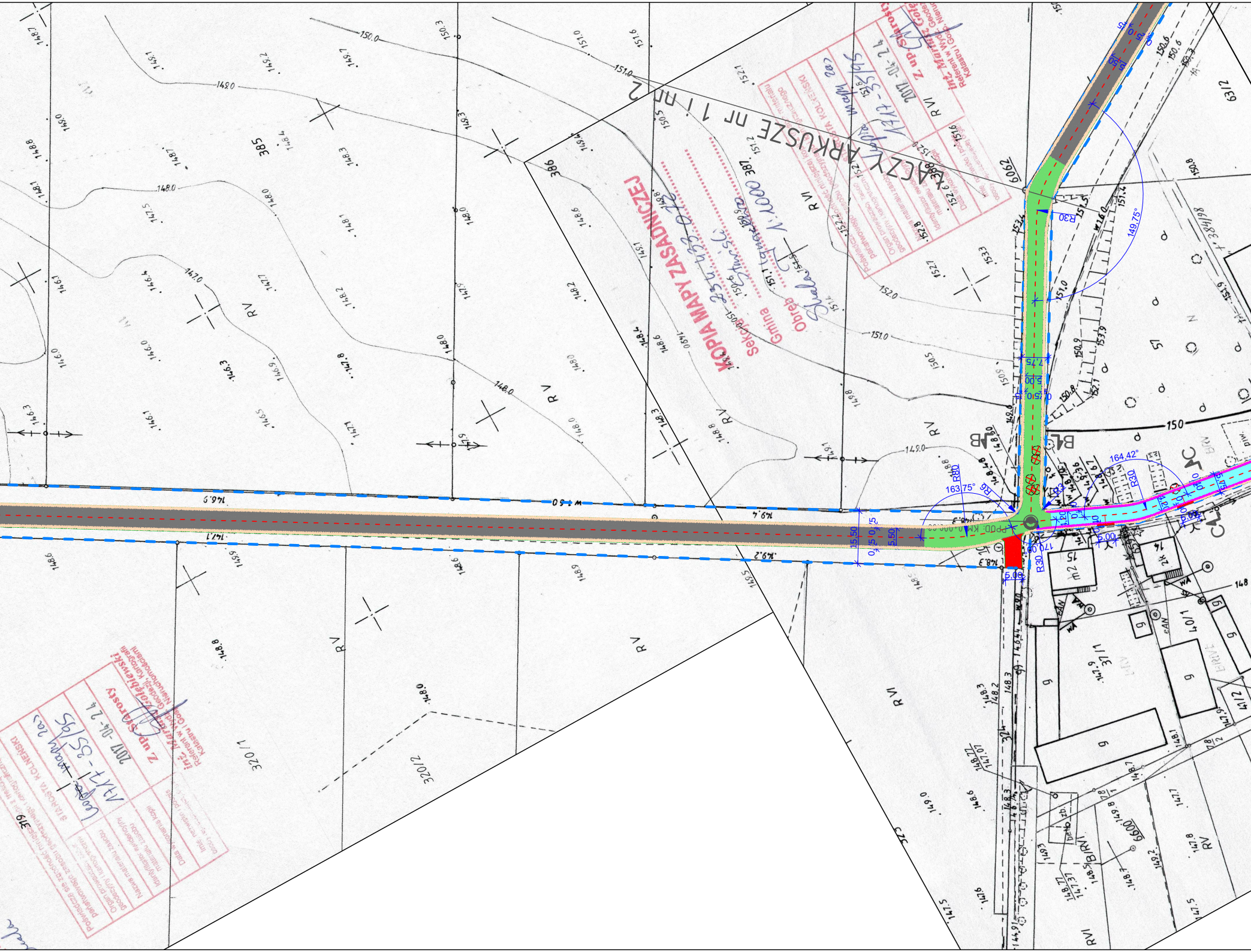
KOPIA MAPY ZASADNICZEJ
Sekcja 2364.433.012
Gmina Stawiski
Obręb Tarnowo ... 1:1000
Skala
ŁĄCZY ARKUSZE nr 1 i nr 2
Z up. Starosty
Inż. Mariusz Gołębiewski
Referent w Wydziale Geodezji, Kartografii, Katastru i Gospodarki Nieruchomościami
2017-04-24
GKGKN.6642.1.35.1.2017
STAROSTA KOLNEŃSKI
Poświadcza się zgodność niniejszej kopii z treścią państwowego zasobu geodezyjnego i kartograficznego
Organ prowadzący państwowy zasób geodezyjny i kartograficzny
Nazwa materiału zasobu
Identyfikator ewidencyjny materiału zasobu
Data wykonania kopii
Imię, nazwisko i podpis osoby, która wykonała kopię
385
386
387
388
319
320/1
320/2
324
57
37/1
40/1
41/2
78/2
63/2
384/98
6062
6600
RV
RVI
B/RVI
150.0
151.0
152.0
148.0
147.0
149.0
150
W 160
PPOD. KM 0+000.00
R30
R80
R6
163.75°
164.42°
149.75°
15.50
5.50
5.00
7.75
0.25
0.75
A
B
C
m2
2k
g
zb
WA
eAN
bet

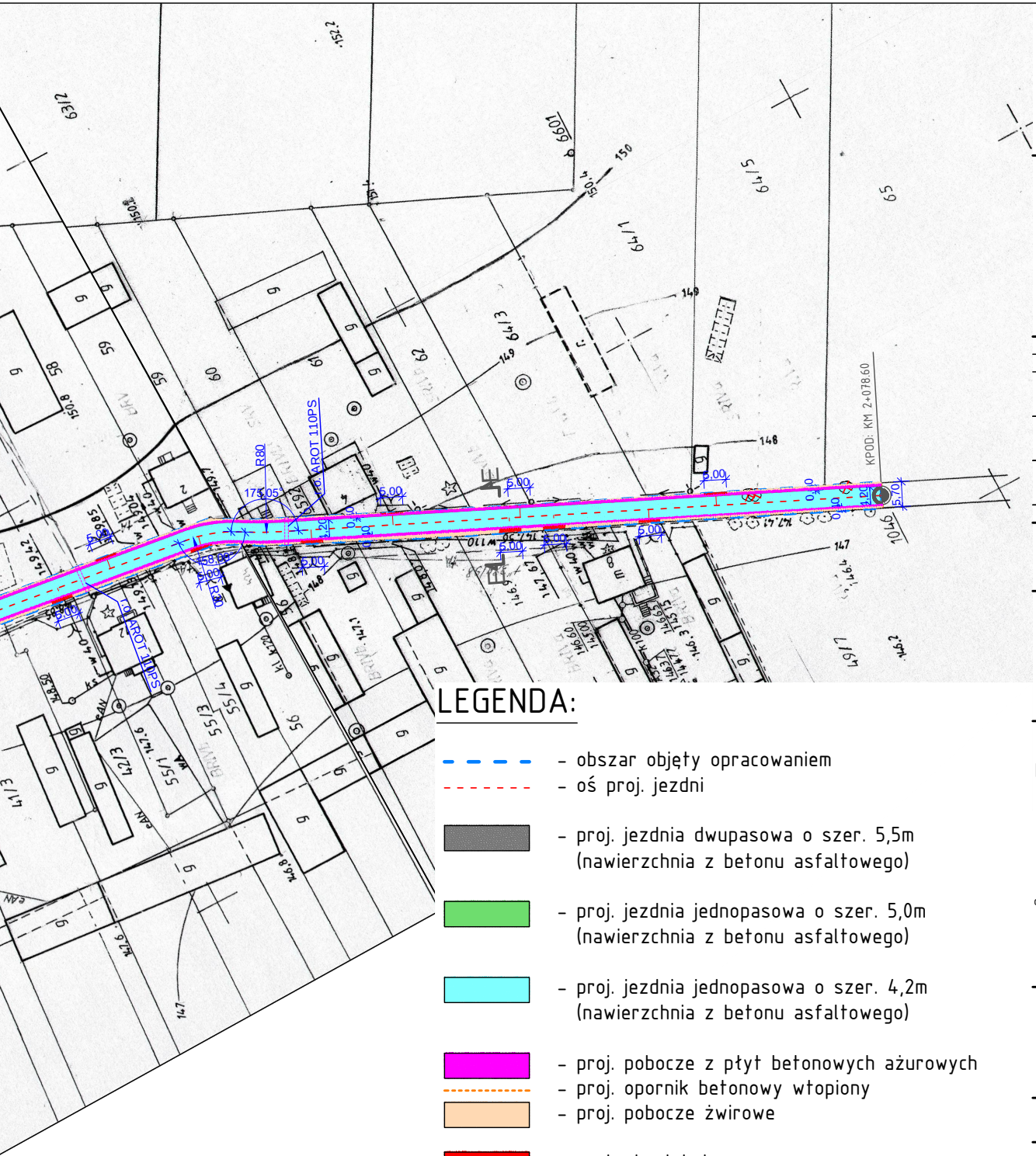
KPOD: KM 2+078.60
AROT 110PS
AROT 110PS
R80
R80
5,00
5,00
5,00
5,00
5,00
5,00
5,00
5,70
3,20
4,20
175,05
158,88
150
149
148
147
63/2
64/1
64/3
64/5
65
58
59
60
61
62
55/1
55/3
55/4
56
42/3
41/3
49/7

LEGENDA:

- 🟦 – obszar objęty opracowaniem
- 🟥 – oś proj. jezdni
- ⬛ – proj. jezdnia dwupasowa o szer. 5,5m (nawierzchnia z betonu asfaltowego)
- 🟩 – proj. jezdnia jednopasowa o szer. 5,0m (nawierzchnia z betonu asfaltowego)
- 🟦 – proj. jezdnia jednopasowa o szer. 4,2m (nawierzchnia z betonu asfaltowego)
- 🟪 – proj. pobocze z płyt betonowych ażurowych
- 🟧 – proj. opornik betonowy wtopiony
- 🟧 – proj. pobocze żwirowe
- 🟥 – proj. zjazd żwirowy
- 🟪 – proj. rury osłonowe
- ✕ ✕ ⊗ – drzewa i krzewy do wycinki

BIURO PROJEKTOWE:

STERBUD S.C.

07-401 OSTROŁĘKA
UL. I. ARMII W.P. 21
tel. 29-769-10-75
tel/fax 29-760-43-38
e-mail: biuro.projektowe@sterbud.com.pl

ZESPÓŁ PROJEKTOWY:

IMIĘ , NAZWISKO, NR UPRAWNIEŃ:	SPECJALNOŚĆ:	PODPIS:
PROJEKTANT: Janusz Szarwacki MAZ/0146/POOK/04	DROGOWA	
ASYSTENT PROJEKTANTA: Paweł Suska	DROGOWA	

FAZA:

ZGŁOSZENIE

INWESTOR:

BURMISTRZ STAWISK

Plac Wolności 13/15
18-520 Stawiski

NAZWA:

PRZEBUDOWA DROGI POWIATOWEJ RELACJI BUDY PORYCKIE – WILCZEWO – IGNACEWO – ZABOROWO – KARWOWO – DK 61 I DROGI GMINNEJ W IGNACEWIE

jednostka ewidencyjna: 200605_5 Stawiski,

obręb ewidencyjny: 0003 Budy Poryckie, działka nr 254/1,
obręb ewidencyjny: 0030 Wilczewo, działki nr 253, 303, 305, 441, 463, 464, 465,
obręb ewidencyjny: 0012 Ignacewo, działki nr 90, 91, 99,
obręb ewidencyjny: 0034 Zaborowo, działki nr 179, 308, 309,
obręb ewidencyjny: 0015 Karwowo, działki nr 207/1, 273.

LOKALIZACJA:

TYTUŁ RYSUNKU:

PROJEKT ZAGOSPODAROWANIA TERENU

SKALA: 1:1000
DATA: czerwiec 2017
PLIK NR:
RYSUNEK NR: 130_Z-01(1z4)

UWAGA:
Odtwarzanie rysunków, w całości lub w części, może nastąpić wyłącznie za zgodą firmy: STERBUD.